

COMUNE DI LIMONE PIEMONTE PIANO REGOLATORE GENERALE

(APPROVATO CON D.G.R. N. 28-15316 DEL 12/04/2005)

**VARIANTE SEMPLIFICATA 2023
 RELATIVA A LAVORI DI RIPRISTINO FOGNATURA A SEGUITO DEGLI
 EVENTI ALLUVIONALI DEL 2-3 OTTOBRE 2020**
 (ai sensi dell'Art. 17bis, c.15bis della L.R. N.56/77 e s.m.i.)

TaV. 0.1 - LEGENDA TAVOLE IN SCALA 1:5.000

PRESENTAZIONE PROPOSTA VARIANTE	PROT. NR.	DEL
ESPRESSIONE SULLA VARIANTE URBANISTICA	D.C. NR.	DEL
EFFICACIA DELLA VARIANTE CON APPROVAZIONE DELL'OPERA IN SEDE DI CONFERENZA DEI SERVIZI		DEL

Sindaco:

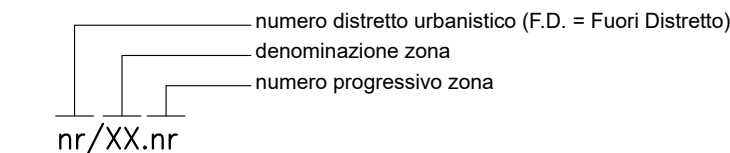
Segretario Comunale:

Responsabile del Procedimento:

PROGETTO

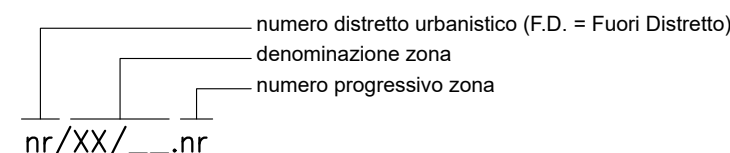
**Direttore tecnico
 a Progettista**
 Arch. Fabio GALLO

AREE A PREVALENTE DESTINAZIONE RESIDENZIALE



- complessi di interesse storico-artistico-ambientali
- aree di recente edificazione a capacità insediativa esaurita
- aree di completamento
- aree di nuovo impianto

AREE A PREVALENTE DESTINAZIONE TERZIARIA



- aree per insediamenti turistico-ricettivi esistenti confermati
- aree per insediamenti turistico-ricettivi di nuovo impianto

- A alberghiere
- CF case per ferie
- G generiche
- C campeggi
- S speciali

- aree per impianti sportivi-ricreativi

----- suddivisione aree in sub-ambiti di intervento

AREE A PREVALENTE DESTINAZIONE PRODUTTIVA

- aree per impianti produttivi esistenti confermati

ALTRE AREE

- annucleamenti rurali (A.R.)
- aree agricole produttive
- aree agricole di rispetto degli abitati
- aree agricole di salvaguardia ambientale



aree agricole speciali
 limite comprensorio sciabile con suddivisione tipologie aree sciabili:
ASa aree sciabili già attrezzate ed eventualmente interessate da interventi di ristrutturazione o di riordino

AB aree per bacini idrici per innevamento programmato



nr./FN.nr

fronti neve



piste esistenti



aree per evoluzioni acrobatiche esistenti - snowparck



piste esistenti con attrezzature specifiche - kinderparck



altre piste programmate



percorso fuoripista



piste sci da fondo



impianti di risalita esistenti



impianti di risalita in progetto



impianti da dismettere



impianto per l'innevamento programmato esistente



punto di ristoro



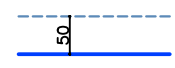
area di servitù



area di occupazione temporanea



area di esproprio



fasce di rispetto dei sistemi di piste sciistiche

AREE PER ATTREZZATURE E SERVIZI PUBBLICI DI LIVELLO COMUNALE (S.P.)

- aree per attrezzature e servizi pubblici esistenti
- aree per attrezzature e servizi pubblici in progetto

con numerazione e relativo simbolo sono elencati solo i servizi non ricadenti nelle tavole in scala 1:2000

Aree per attrezzature di interesse comune

- B2.nr servizi tecnologici e funzionali area ecologica
- B5.nr servizi per il culto chiesa, cappella

Aree per verde, gioco e sport

- C1.nr verde attrezzato e non area a verde, giardino
- C2.nr verde per impianti sportivi impianti sportivi
- C3.nr percorsi pedonali attrezzati percorsi pedonali

Aree per parcheggio

- d.nr aree per parcheggio

AREE PER IMPIANTI E SERVIZI SPECIALI DI INTERESSE URBANO E/O TERRITORIALE (G)

- aree per impianti e servizi speciali esistenti

INFRASTRUTTURE E VINCOLI

- viabilità esistente / progetto
- pista ciclabile

----- tracciato antica strada romana



eliporto



aree ferrovia



area demanio militare



sorgente



corso d'acqua



lago

- viabilità di accesso alle strutture d'alpeggio
- fasce di rispetto di viabilità, sorgenti
- fasce di rispetto di corsi d'acqua, laghi
- limite di rispetto cimiteriale

----- limite area soggetta a vincolo paesistico L. 1497/39 ora D.Lgs 490/99



aree a verde privato



area nella quale non si applica l'indice edificatorio



area non utilizzabile a fini edificatori per motivi geologico-tecnici e/o ambientali

* immobili e/o aree soggetti a norme specifiche

opera di presa e condotta per centralina idroelettrica

centralina idroelettrica

edificio in demolizione